


# SABRAN

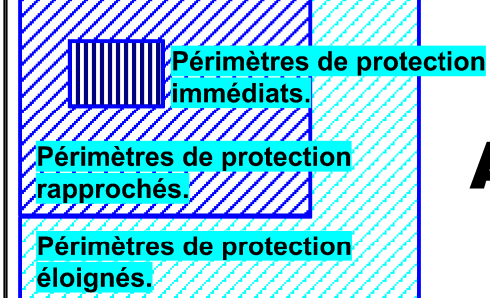


## Plan Local d'Urbanisme Va2 Plan des Servitudes d'Utilité Publique

APPROBATION  
Echelle 1/8000"



CROUZET URBANISME  
4 impasse Les Lavandiers - 26 130 Saint Paul Trois Châteaux  
Tél. : 04 75 96 69 03  
e-mail : crouzet-urbanisme@orange.fr



**AS1** Conservation des eaux. Servitude de l'instauration de périmètres de protection des eaux potables minérales.

**PM1** Plan de prévention des risques naturels prévisibles - PPRi (Cèze aval).

**PT2LH** Servitude de protection des centres radio électriques d'émission et de réception contre les obstacles.

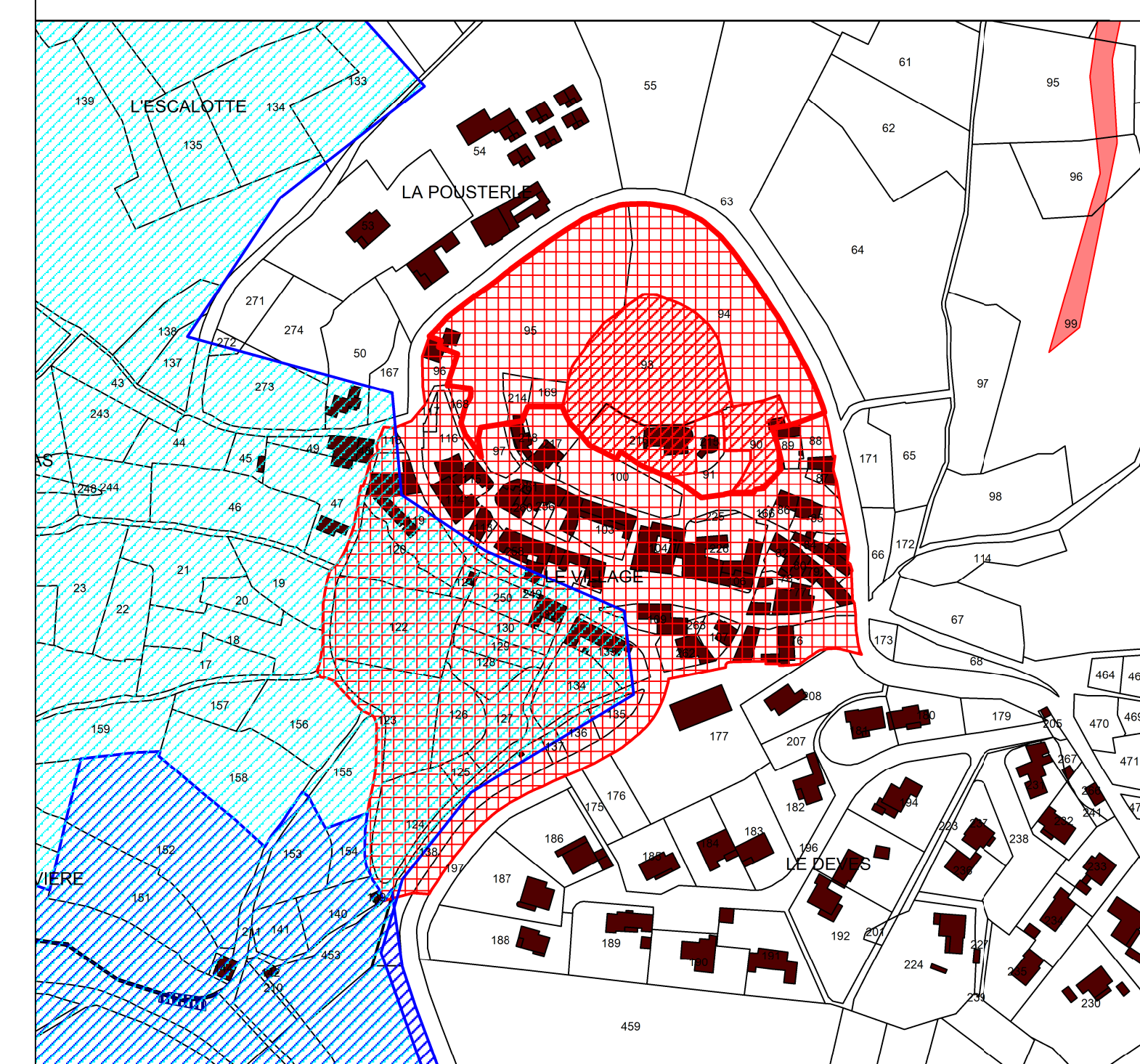
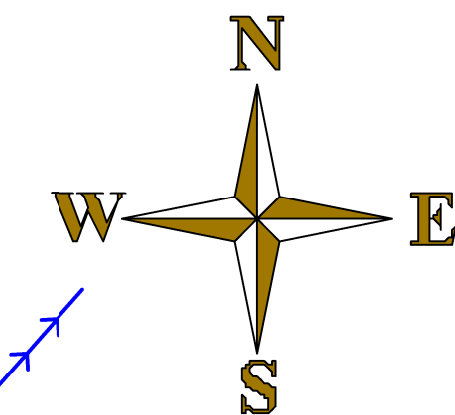
**I4** Electricité : servitudes relatives à l'établissement des canalisations électriques (alimentation générale et distribution publique).

**AC1** Mesures de classement et d'inscription de Monuments Historiques. Chapelle Saint Symphorien de Boussargues. Ancienne chapelle de l'Ermitage Notre Dame du Saint Sépulture (commune de Cavillargues). Périmètres de 500 m autour du Monument Historique.

**AC1** Mesures de classement et d'inscription de Monuments Historiques. Ancienne église castrale Ste Agathe ainsi que les vestiges du château et de ses enceintes avec le sol de leurs parcelles (n°90, 93 et 216).

**AC1** Mesures de classement et d'inscription de Monuments Historiques. Ancienne église castrale Ste Agathe ainsi que les vestiges du château et de ses enceintes avec le sol : parcelles voisines (n°91, 94, 95, 169, 214 et 215).

**AC2** Site inscrit. "Village et ses abords".



Village de Sabran, échelle 1/2500"

